REGIONE LAZIO
COMUNE DI LADISPOLI

PROGETTO PRELIMINARE
NUOVA STAZIONE MEDIA DEI CARABINIERI

ELABORATO GRAFICO

aspfinance srl — IL PROGETTISTA: GEOM. Gianfranco Ciarlanti — DATA: Marzo 2016

LEGENDA
- Accesso di sservizio
- Servizio Bike - Bus
- S.S. 97 Via Aurelia

INQUADRAMENTO SU CARTA TECNICA REGIONALE - scala 1:10.000

INQUADRAMENTO TERRITORIALE - LADISPOLI

DATI DIMENSIONALI DEL INTERVENTO		
SUPERFICIE LOTTO	mq	3.182,00
SUPERFICIE UTILI LORDE TOTALI	mq	2.863,5
SUPERFICIE COPERTA	mq	1.557,48
DESTINAZIONE D'USO		
STAZIONE		
SUPERFICIE UTILI LORDE	mq	925,32
VOLUME	mc	2.783,15
AREA A VERDE	mq	39,0
PARCHEGGI PERTINENZIALI	mq	25,0
	n.	1
COPERTI	mq	39,0
AREA A VERDE	mq	39,0
PARCHEGGI	mq	25,0
	n.	1
ALLOGGI		
SUPERFICIE UTILI LORDE	mq	1.937,50
VOLUME	mc	5.827,50
AREA A VERDE	mq	1.918,0
PARCHEGGI PERTINENZIALI	mq	1.893,0
	n.	76
COPERTI	mq	1.918,0

INQUADRAMENTO SU FOTO AEREA - scala 1:3.000

P.T.P. AMBITO n°2 - TAVOLA 2.1/1-7 - scala 1:2.000

P.T.P. AMBITO n°2 - TAVOLA 2.1/1-2 - scala 1:2.000

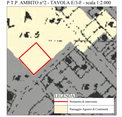

P.T.P.R. TAVOLA A - scala 1:2.000



P.T.P.R. TAVOLA B - scala 1:2.000

P.T.P.G. TAVOLA TP 1 - scala 1:5.000



P.T.P.G. TAVOLA TP 2.1 - scala 1:5.000

P.R.G. VIGENTE - scala 1:2.000

CATASTALE FOGLIO 60 - scala 1:2.000

PLANIMETRIA DELLO STATO DI FATTO - scala 1:500

PROFILI DELLO STATO DI FATTO - scala 1:500

PLANIMETRIA DI PROGETTO - scala 1:500

PROFILI DI PROGETTO - scala 1:500

S T A Z I O N E

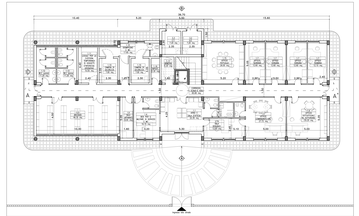
CARABINIERI
UFFICIO COMANDANTE
UFFICIO VICECOMANDANTE
UFFICIO
UFFICIO
UFFICIO